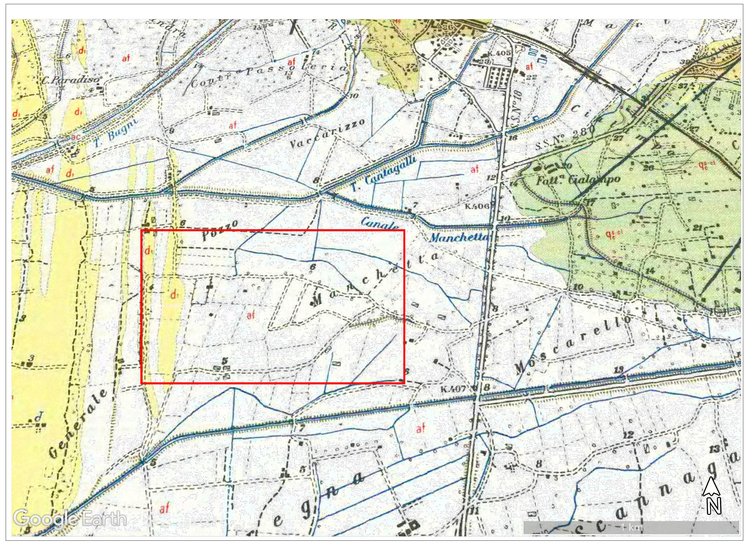

SCALA 1:10.000

LEGENDA

ac	Alluvioni mobili, ciottolose e sabbiose, dei letti fluviali; depositi di litorale.
af	Alluvioni fissate dalla vegetazione o artificialmente.
d_2	Dune e sabbie eoliche, mobili.
d_1	Dune e sabbie eoliche, stabilizzate.
q_t^{cr}	Depositi di antiche conoidi di deiezione, male selezionati e bruno-rossastri, costituiti da sabbie micacee e conglomerati con ciottoli, da subangolari ad arrotondati, di rocce metamorfiche. Le caratteristiche geotecniche di questi depositi sono simili a quelle riscontrabili nell'unità Q^{cr+} .

N

KEYPLAN

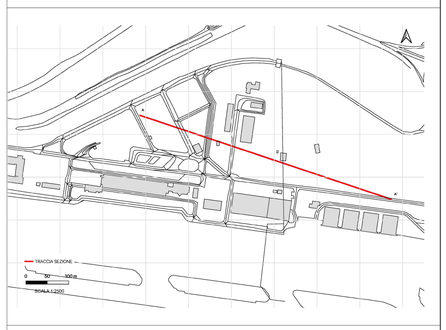

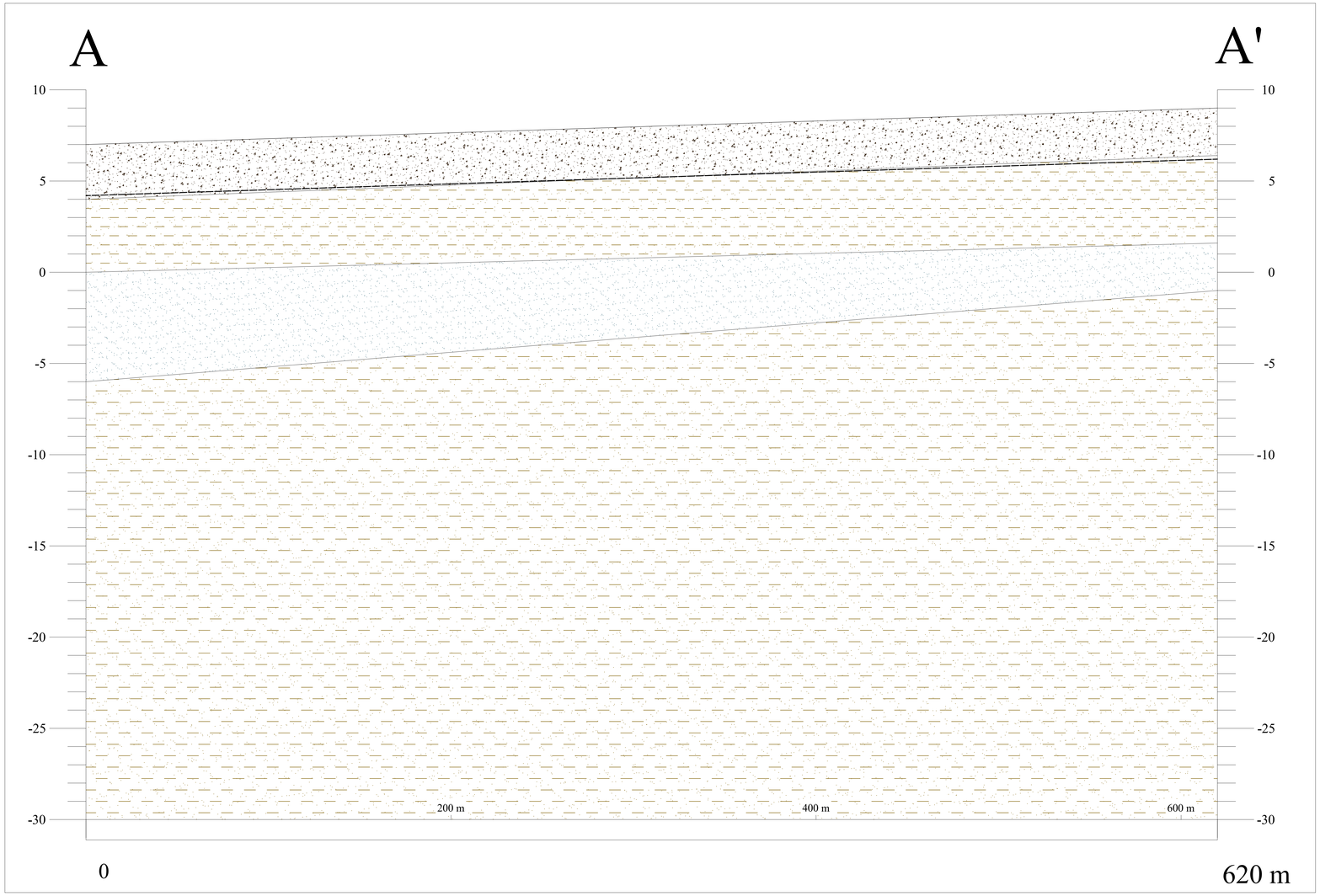

SCALA 1:1.000

LEGENDA

- Terreno di riporto passante a sabbie e sabbie limose
- Limi sabbioso argillosi di colore giallo ocra
- Sabbie limose di colore grigio verde
- Sabbie limose di colore grigiastro debolmente argillose
- Falda presunta

FSC — Fondo per lo Sviluppo e la Coesione
Ministero per gli Affari Esteri e la Cooperazione Internazionale
Ministero dell'Ambiente e della Sicurezza Energetica
INVITALIA L'AGENZIA PER LO SVILUPPO
Finanziato dall'Unione europea NextGenerationEU
MEF Ministero dell'Economia e delle Finanze
MINISTERO DELL'INTERNO
Ministero delle Imprese e del Made in Italy
MINISTERO DEL TURISMO
REGIONE CALABRIA
Mims Ministero delle Infrastrutture e dei Trasporti

Aggiudicazione servizio di ingegneria e architettura dell'Agenzia nazionale per l'attrazione degli investimenti e lo sviluppo d'impresa S.p.A. "invitalia" in qualità di CENTRALE DI COMMITTENZA prot. n. 0205730 del 06.06.2023

ENAC ENTE NAZIONALE PER L'AVIAZIONE CIVILE

AEROPORTO CIVILE DI LAMEZIA TERME (CZ)

SACAL Società Aeroportuale Calabrese

REGOLAMENTO (UE) 139/2014 - CERTIFICAZIONE AEROPORTO E REGOLAMENTO (UE) 2018/1998

A.U. - Accountable Manager	Maintenance Manager	CIRCOLARE ENAC APT-16 Post Holder Progettazione
Dott. Marco FRANCHINI	Ing. Filippo MALAFARINA	Ing. Stefania RAIMONDO

S.A.CAL. S.p.A. Società Aeroportuale Calabrese

PROGETTAZIONE ESECUTIVA
(Codice Appalti D. Lgs 50/2016)

Progetto: "*Riqualifica della viabilità e delle aree di sosta*" dell'aeroporto di Lamezia Terme - CIS L03.
-CIG: 9906072030; CUP: H84G22000040009
Contratto Istituzionale di sviluppo "CIS Volare"
Ambito di intervento: Trasporti e mobilità sostenibili - Fondi CIS scheda L03
CONTRATTO SIA SACAL prot. n. n. 0071/2024/ERCA
PSA (Materiaplan 2012-2027) approvazione ENAC nota n.107905 del 24.10.2017
ENAC "Scheda A" - L03 - parcheggi e viabilità

PROGETTISTA DELL'OPERA
Ing. Andrea Bennicasa di Caravaccio

GEOLOGI
Dott. Geol. Gianluigi Mazzilli - Dott. Geol.

COORDINATORE DELLA SICUREZZA
Geom. Salvatore Cipolla

BIM MANAGER
Arch. Marcella Blasi

RESPONSABILE UNICO DEL PROCEDIMENTO
Ing. Matteo Maistrosanni

Dott. Ing. R. NICOLA — ORDINE DEGLI INGEGNERI PROV. CATANZARO N° 723

Nemesis Ingegneria Srl
Via P. Togliatti 1 - Soriano Calabro (VV)
NEMESIS ENGINEERING

Ingegneri Guadagnuolo & Partners Srl
Via A. Cigarola 19 - Lamezia Terme (CZ)

SIGRA Srl
Via Bacharacka 9 - Corato (BA)

Ing. Andrea Bennicasa di Caravaccio
Ing. Cristina Aiasa
Ing. Giuseppe Cipolla
Ing. Elvio Cappa Cavallaro
Ing. Fabio Scuchiaro
Geom. Jun Salza
Ing. Alessandro Guadagnuolo
Ing. Luigi Guadagnuolo
Dott. Geol. Gianluigi Mazzilli
Dott. Geol. Pierluigi Arlone

OGGETTO ELABORATO

CARTA GEOLOGICA AREA AEROPORTUALE E SEZIONE LITOSTRATIGRAFICA

Approvazione ENAC

Riferimento Elaborato	Data	Scala	Codice elaborato	Rev.
	GIUGNO 2025	1:10.000/1:1.000	P E T 0 1 E G 0 0 G E O C G 0 1	A

REVISIONI

REV.	DATA	DESCRIZIONE	REDATTO	CONTROLLATO	APPROVATO
A	GIUGNO 2025	PRIMA EMISSIONE	G. MAZZILLI	A. GUADAGNUOLO	A. BENNICASA